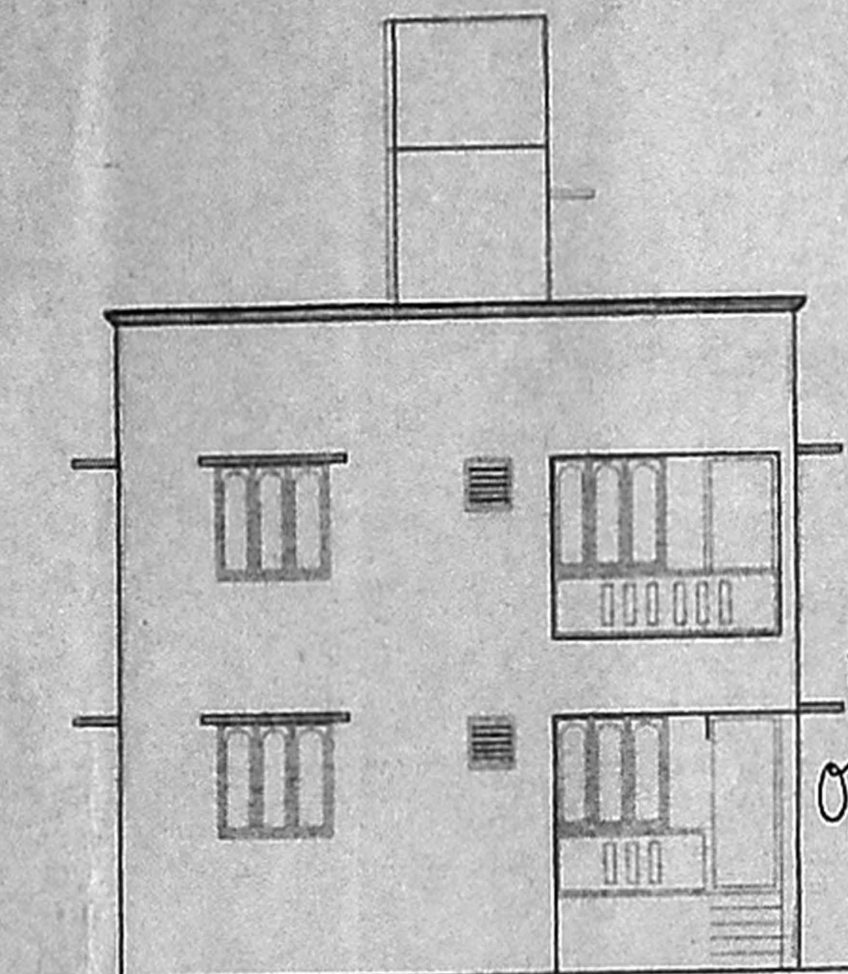
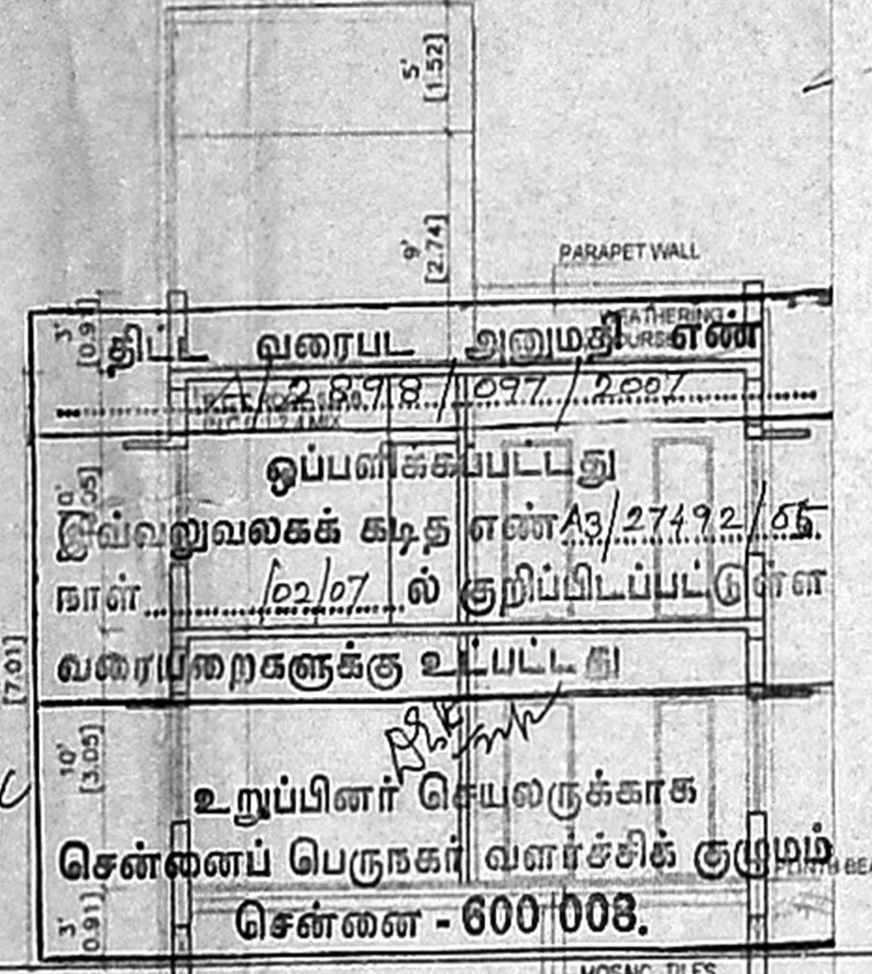


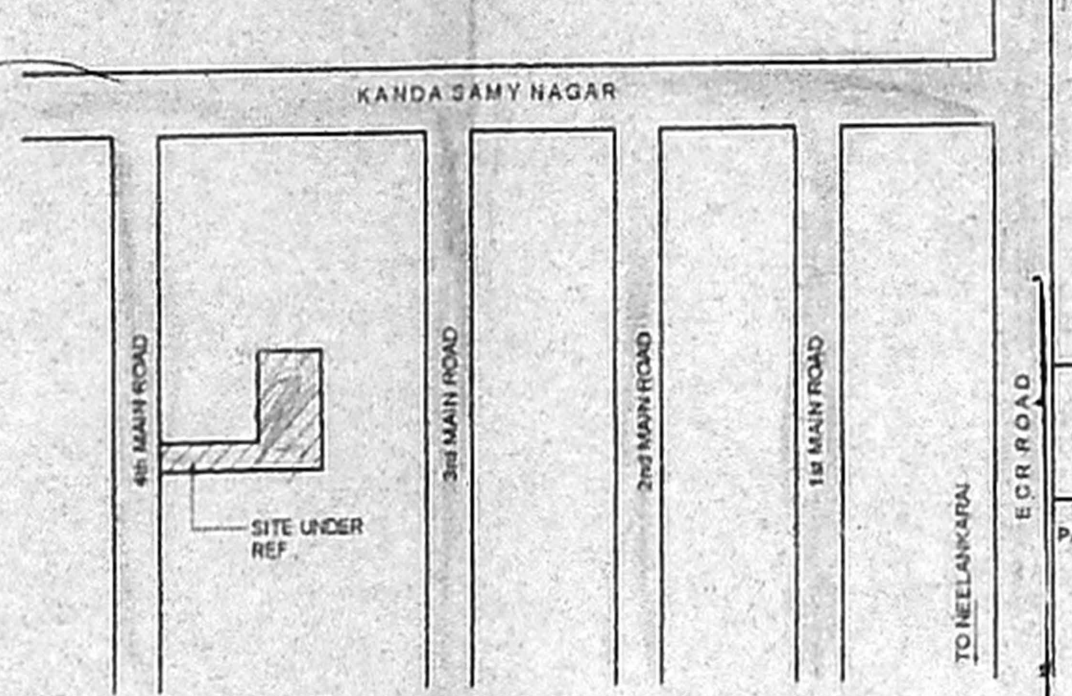
PERMIT



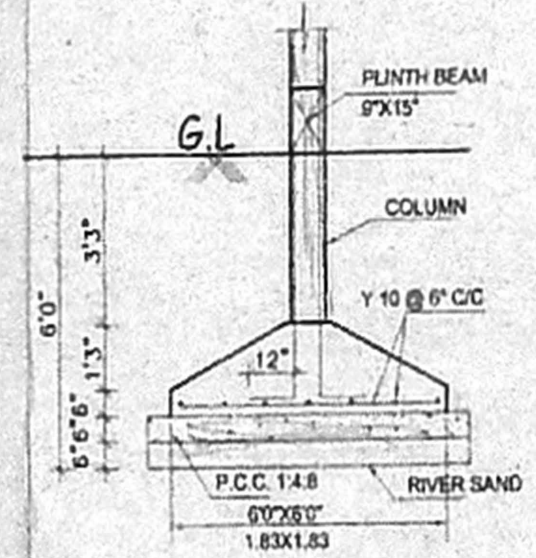
ELEVATION



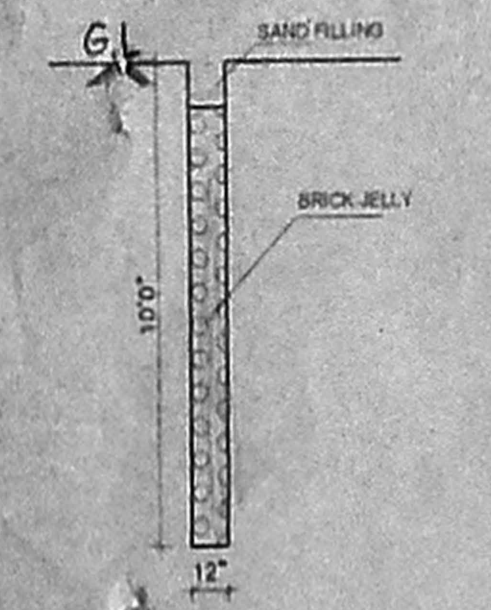
SECTION ON "A"



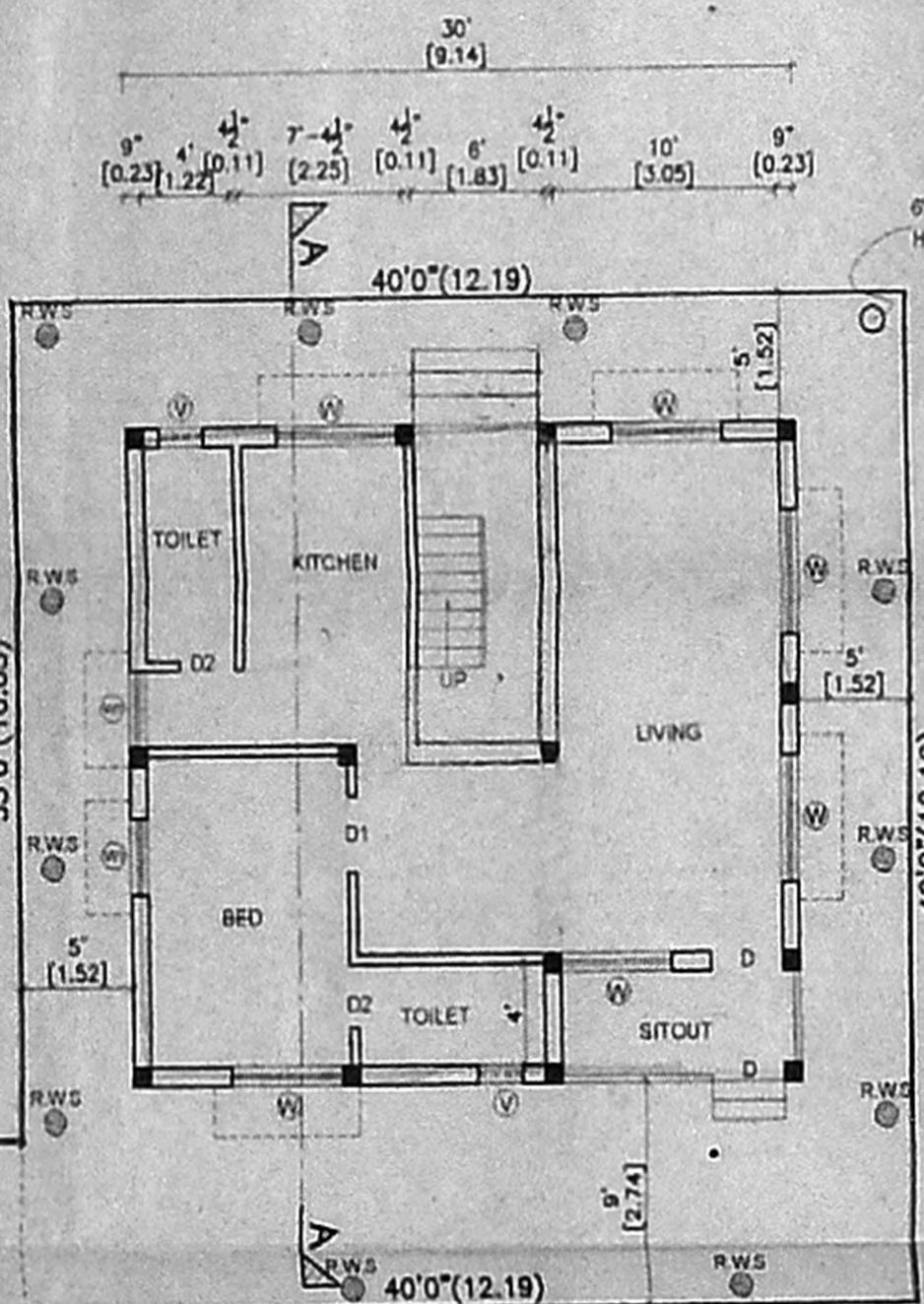
KEY PLAN



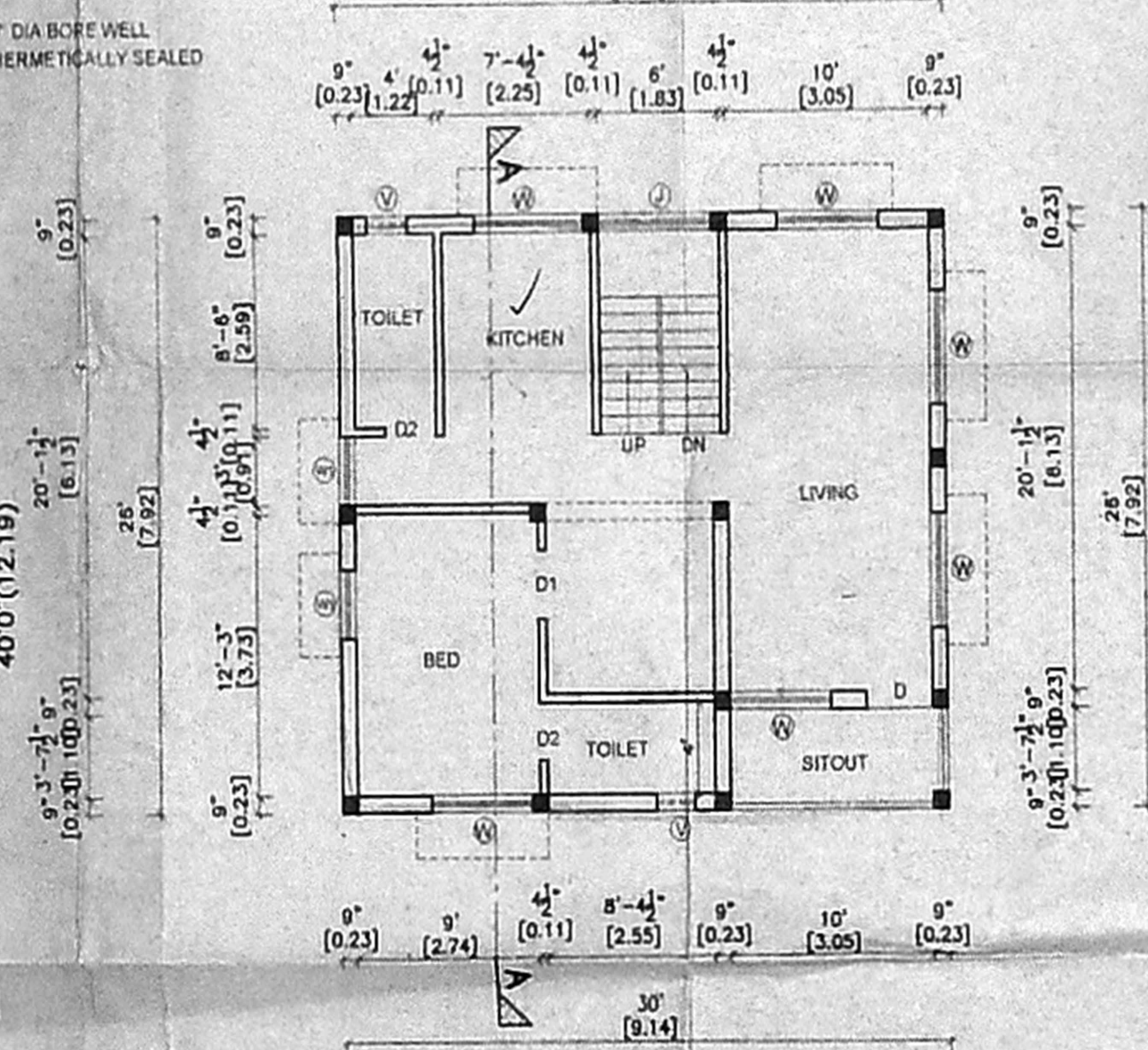
TYPICAL FOOTING DETAIL



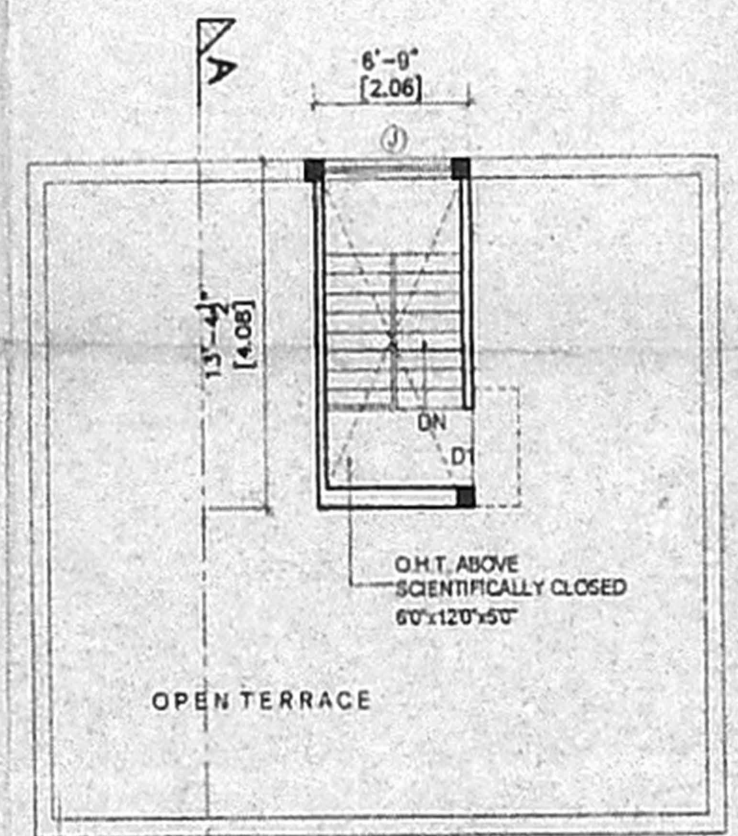
RAIN WATER STORAGE



SITE/GROUND FLOOR PLAN



FIRST FLOOR PLAN



TERRACE FLOOR PLAN

திட்ட வரையல் அனுமதி எண்
A 3/27492/05
ஒப்பளிக்கப்பட்டது
இவ்வலுவலகக் கட்ட எண் A3/27492/05
நாள் 02/07 ல் குறிப்பிடப்பட்டுள்ள
வரையறைகளுக்கு உட்பட்டது
உறுப்பினர் செயலருக்காக
சென்னைப் பெருநகர் வளர்ச்சிக் குழுமம்
சென்னை - 600 008.

PLAN SHOWING THE PROPOSED
CONSTRUCTION OF A RESIDENTIAL
BUILDING AT PLOT NO. 119, KANDASAMY
NAGAR, 4th MAIN ROAD,
LP DM/DIPNO.125 OF 1974, PALAVAKKAM
VILLAGE, SAIDAPET TALUK 59 X 46
KANCHEEPURAM DISTRICT. RP I
IN S.NO. 117 1A 1G PART
SCALE - 1" = 8' 0" (1: 100)

JOINING: உ.தி.அ. வ. கு. (பி) எண்

D	DOOR	A 3/27492/05
D1	உதிர்த் திட்டு	3'0" X 7'0"
D2	சுட்டி	2'6" X 7'0"
W	WINDOW	6'0" X 4'6"
W1	விண்டோ	3'0" X 4'6"
V	வெளிப்புற ஊதாவி	3'0" X 2'0"

AREA STATEMENT:-

	SQ FT	SQ MT
PLOT EXTENT	1880.00	174.72
GROUND FLOOR	780.00	72.49
FIRST FLOOR	780.00	72.49
TOTAL AREA	1560.00	144.98
PLOT COVERAGE	41.48 %	
F S I	0.82	

COLOUR INDEX:-

PROPOSAL	○	ROAD	⊙
BOUNDARY	○		



Sudha
Sudha

OWNER:-
S. Sekar
S. SEKAR
Consulting Engineer,
Licensed Surveyor-II,
Regd No. 22,
Corporation of Chennai,
#28, Telugu St., Chennai-21.
Mobile: 98413 65665

LICENSED SURVEYOR:-